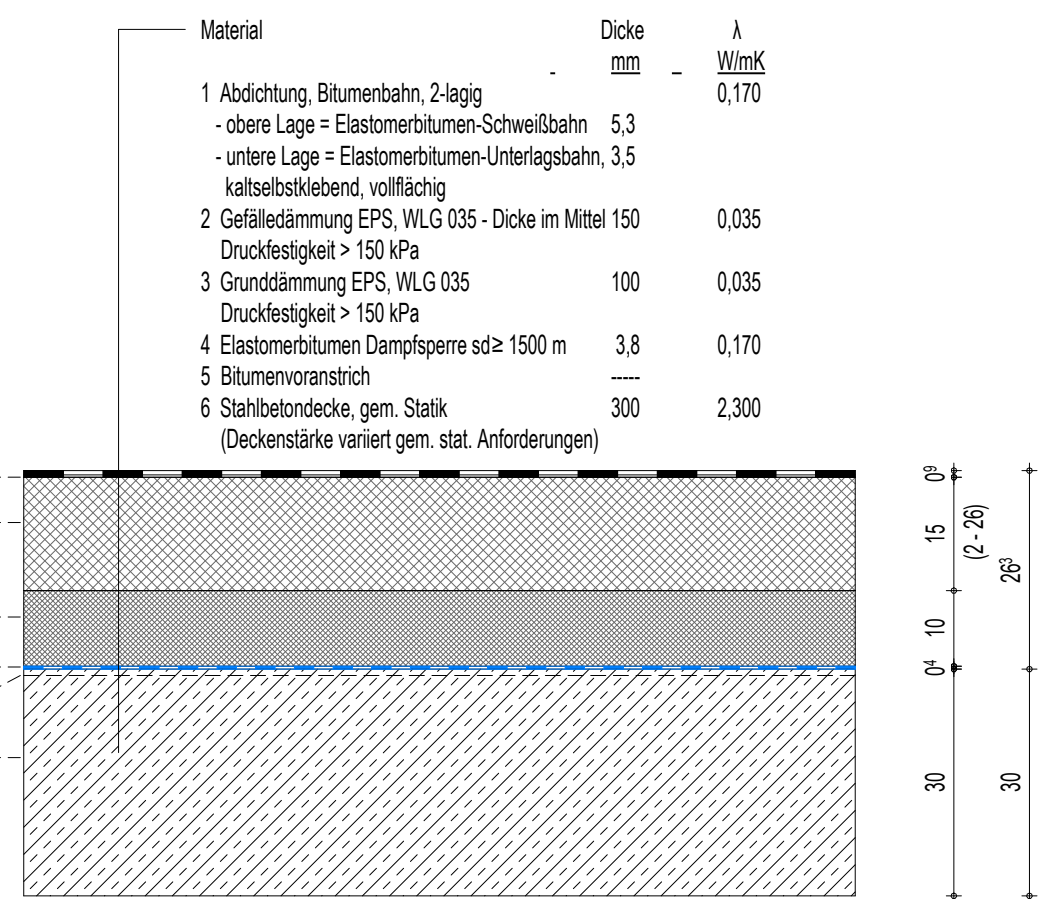
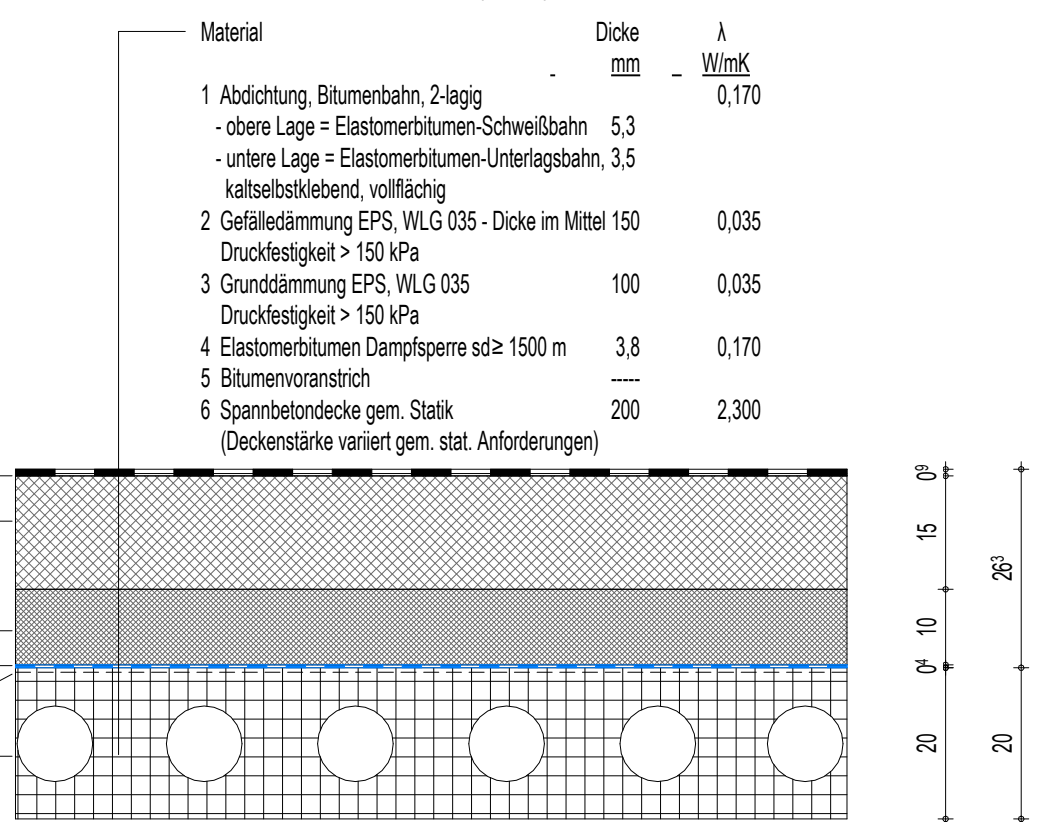


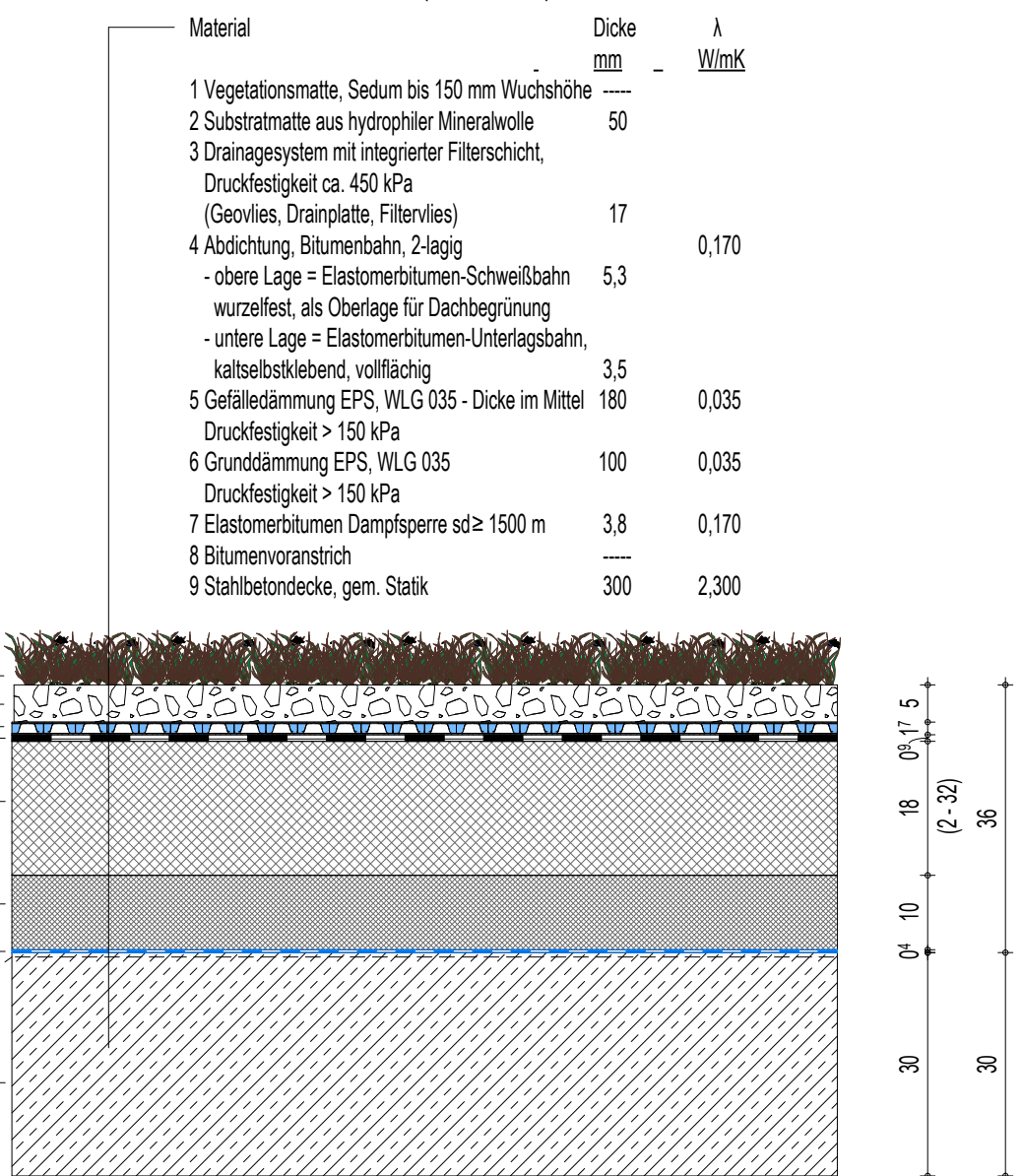
FD01: Flachdach auf Stahlbetondecke



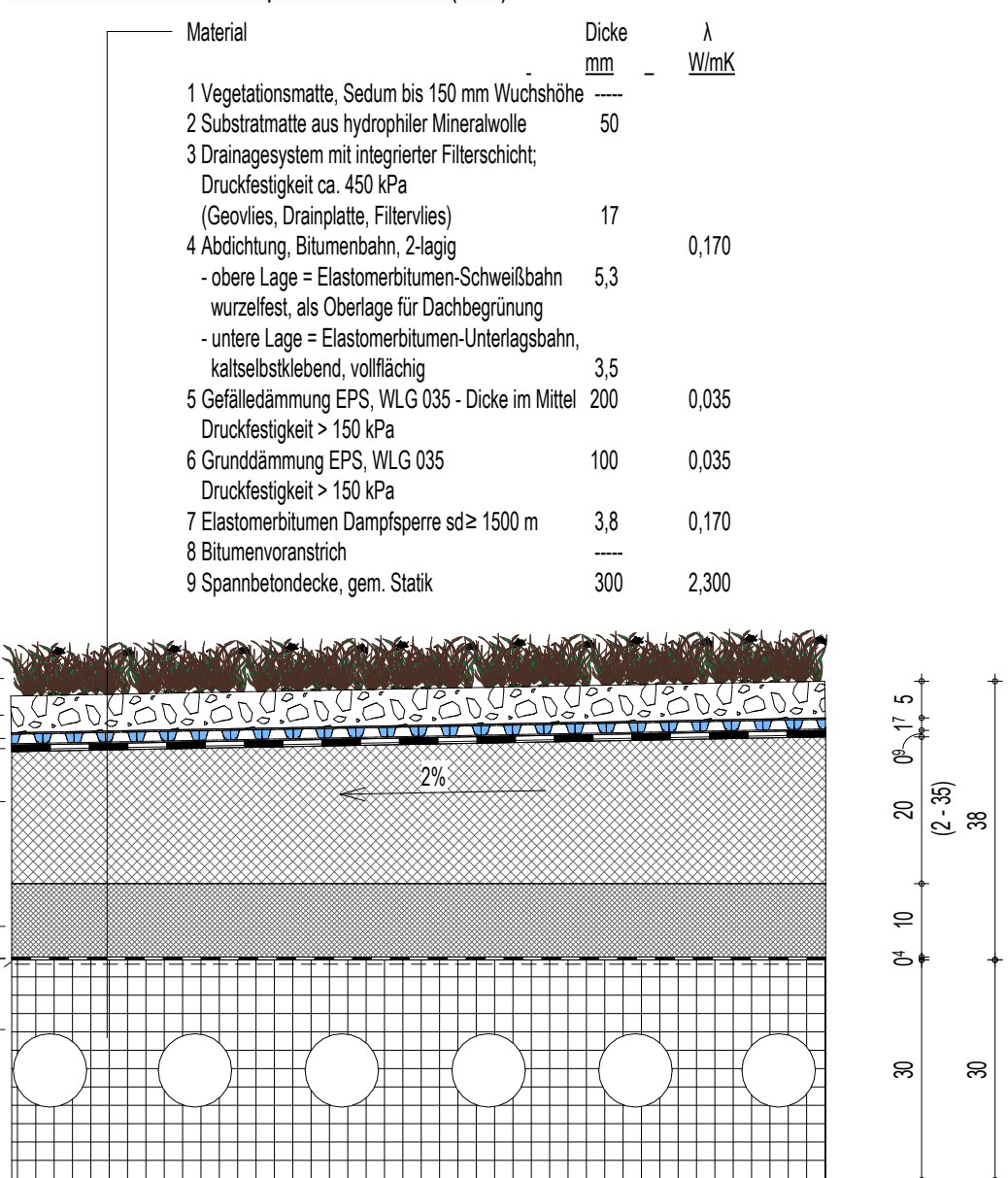
FD01.1: Flachdach auf Spannbetondecke (BT04)




FD04: Gründach auf Stahlbetondecke (BT1 + BT3)



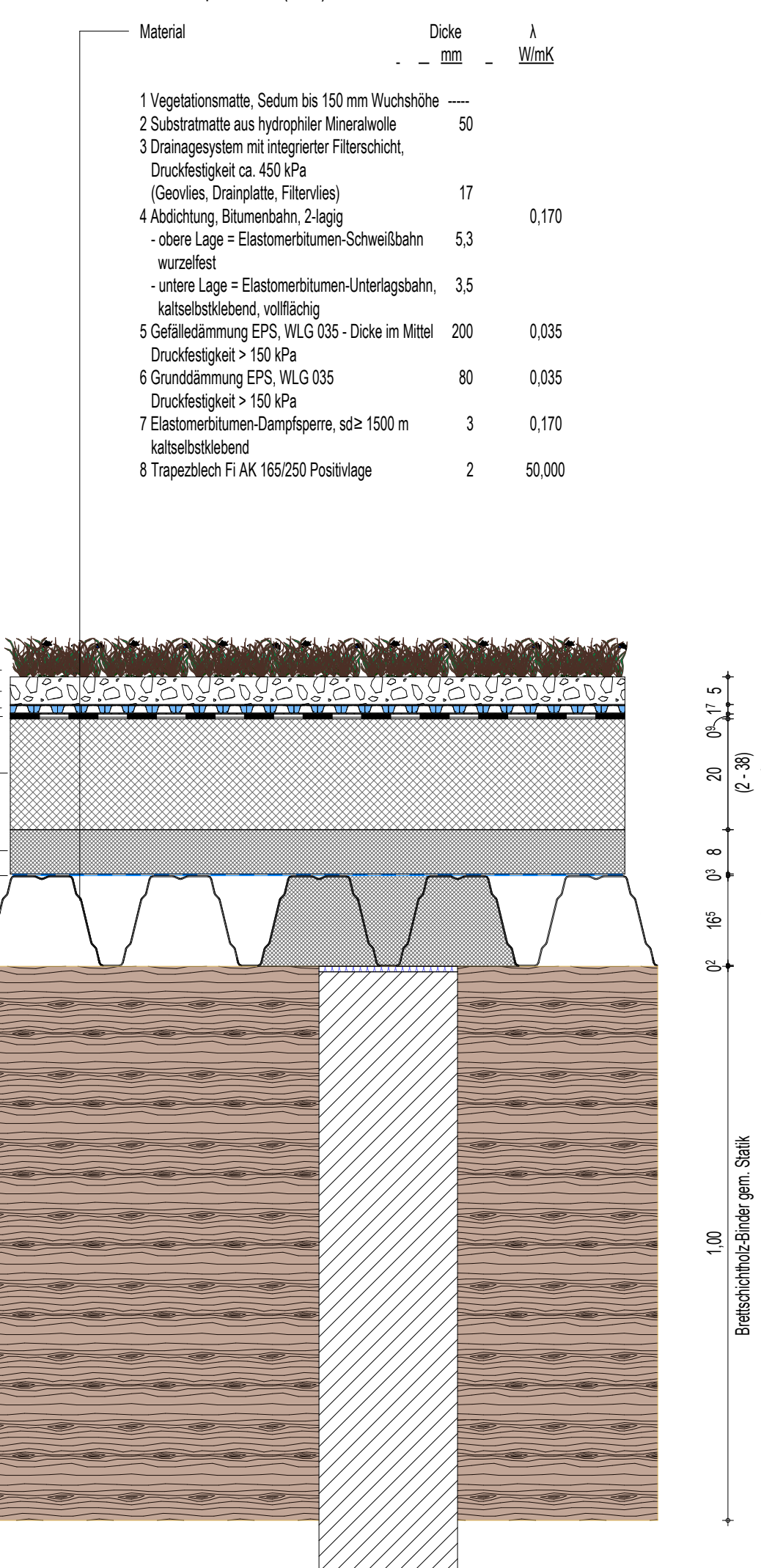
FD04.1: Gründach auf Spannbetondecke (BT3)



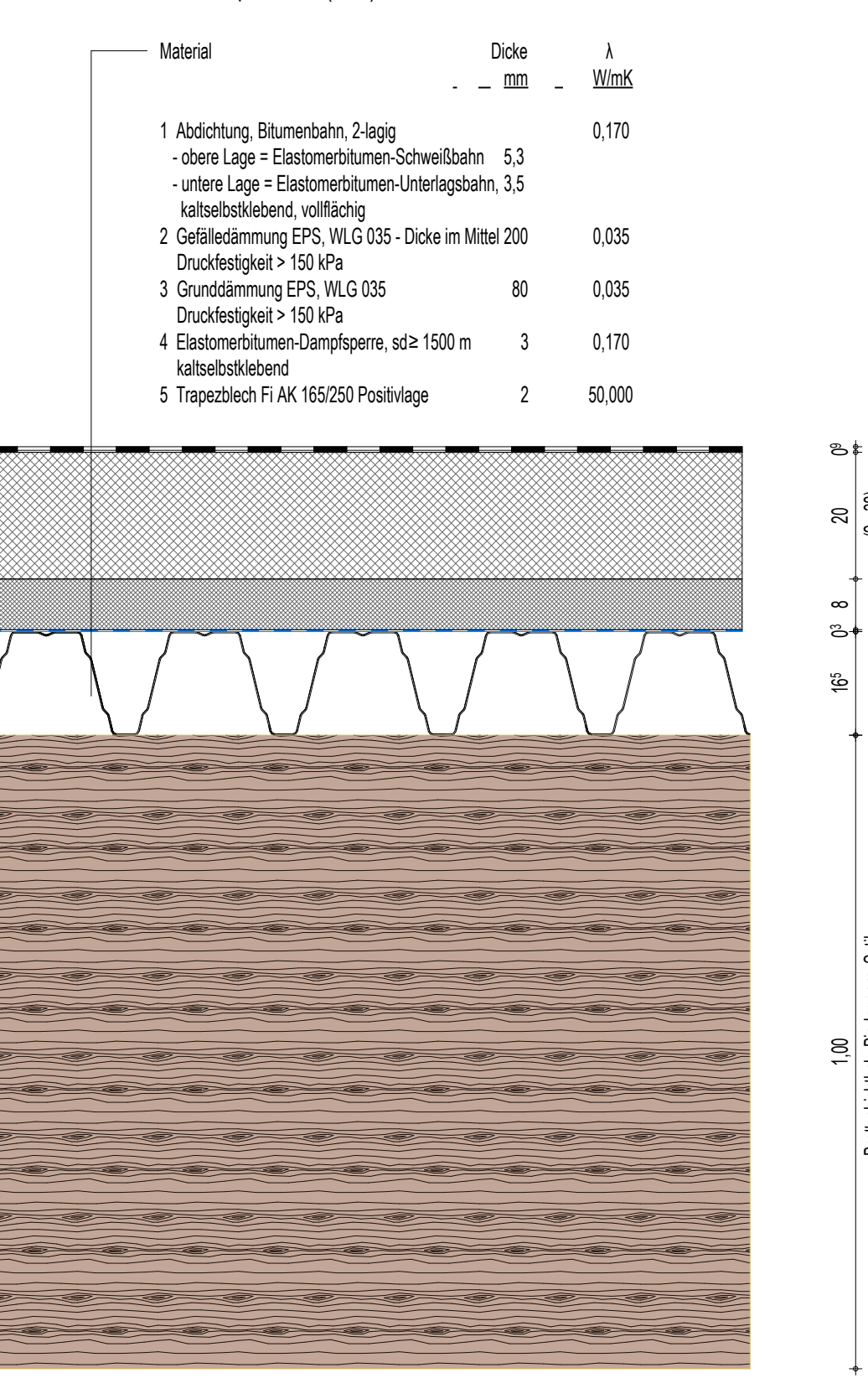
FD02: Flachdach auf Trapezblech (BT1)



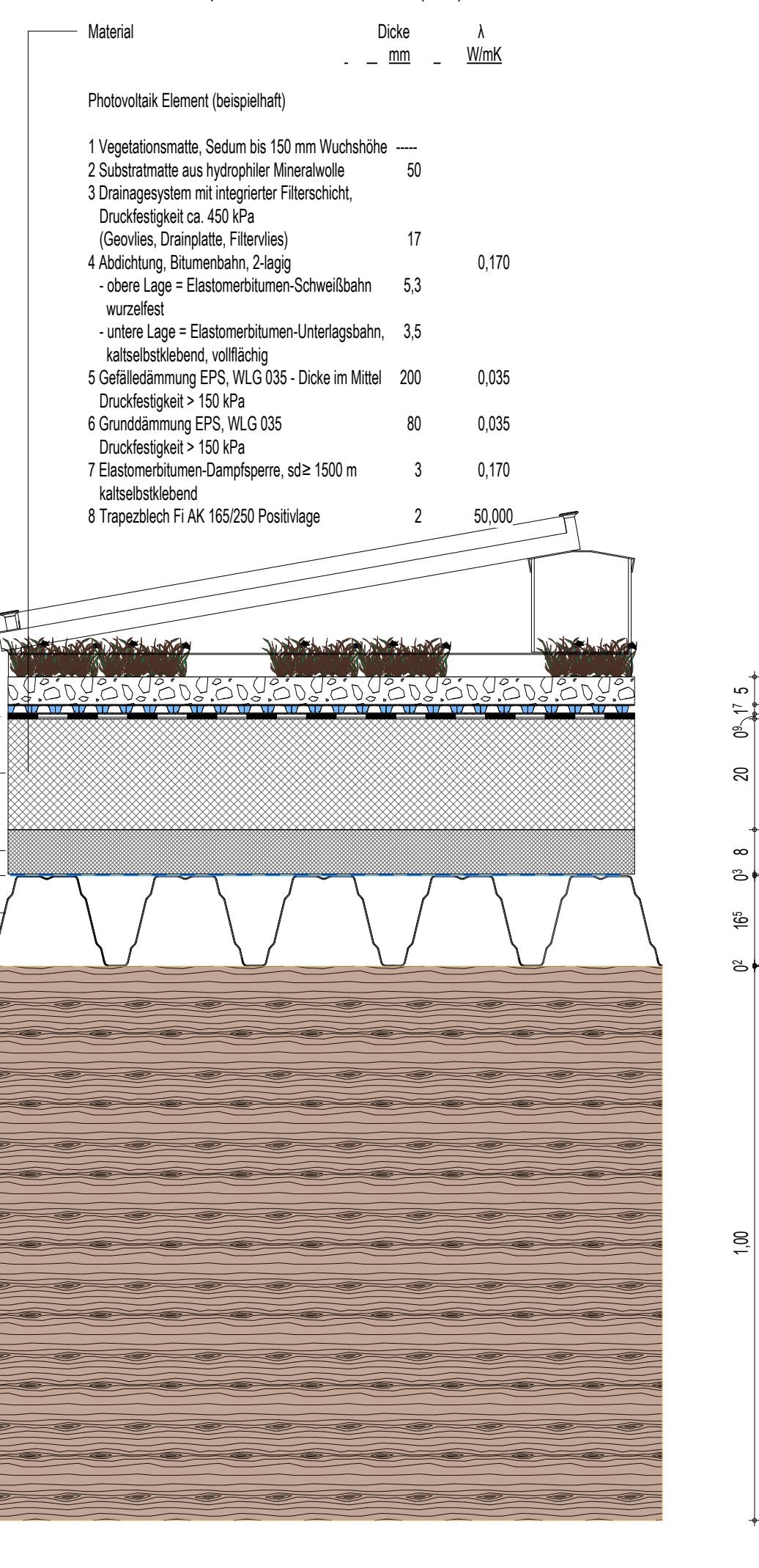
FD05: Gründach auf Trapezblech (BT2)



FD03: Flachdach auf Trapezblech (BT2)



FD06: Gründach auf Trapezblech mit Photovoltaik (BT2)



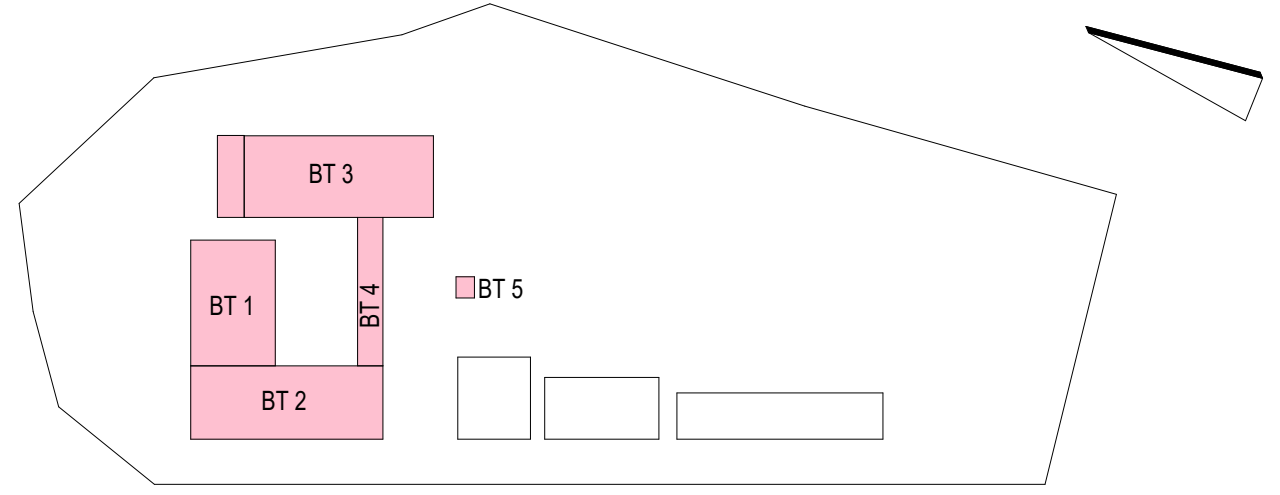
LEGENDE



Index	Datum	Änderungsbeschreibung	gezeichnet	geprüft
-------	-------	-----------------------	------------	---------

Diese Zeichnung ist Eigentum der Architekten und darf ohne deren Zustimmung weder ganz noch teilweise kopiert, vervielfältigt, gewerlich genutzt oder Dritten überlassen werden. Dieser Plan gilt nur in Verbindung mit den Plänen des Statikers, der Projektgenieure, der Fachfirmen und den dazu gehörigen Plänen der Architekten. Die in den Plänen eingetragenen technischen Anmerkungen, Auspassungen, Schächte, Kanäle und Trassen wurden von den Projektgenieuren geprüft und für richtig befunden. Alle Maße sind vor Ausführung zu prüfen und an Ort und Stelle zu nehmen und zu kontrollieren. Maß- und Inhaltsdifferenzen in diesen Plänen sind vor der Ausführung mit den Architekten zu klären. Die angegebenen Maße sind Rohbaum Maße. Angabe von Tür-, Fenster- und Brüstungshöhen beziehen sich auf den Fertigfußboden.

Übersicht / Pilotogramm



Bauherr			
 LANDKREIS LUDWIGSLUST-PARCHIM RAUM FÜR ZUKUNFT			
Planung			
 Inros Lackner SE Rosa-Luxemburg-Straße 16 18055 Rostock Tel.: 0381-45 67 80, E-Mail: hochbauten@inros-lackner.de			
Leistungsphase			
Ausführungsplanung			
Vorhaben / Objekt			
Neubau Feuerwehr-Service-Zentrum LUP Feuerwehrtechnische Zentrale (FTZ) und Ausbildungszentrum für Brand- und Katastrophenschutz (AZBK) An der K38 Nr.1, 19306 Neustadt-Glewe			
Planinhalt			
Architektur Dachaufbauten			
Bestätigung Bauherr	Kontrolle 1	Lembke	
Bearbeiter	Kontrolle 2	Rzucidlo	
gezeichnet	Fischer	Maßstab	1 : 10
Plangrundlage	Datum		10.04.2025
Plancodierung	Index		Status
2023-0236	10 5 AN ZDDA DA 0804		B